


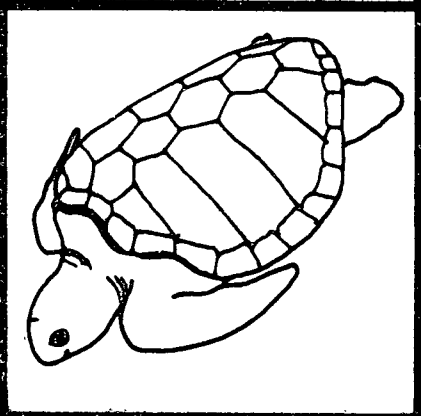


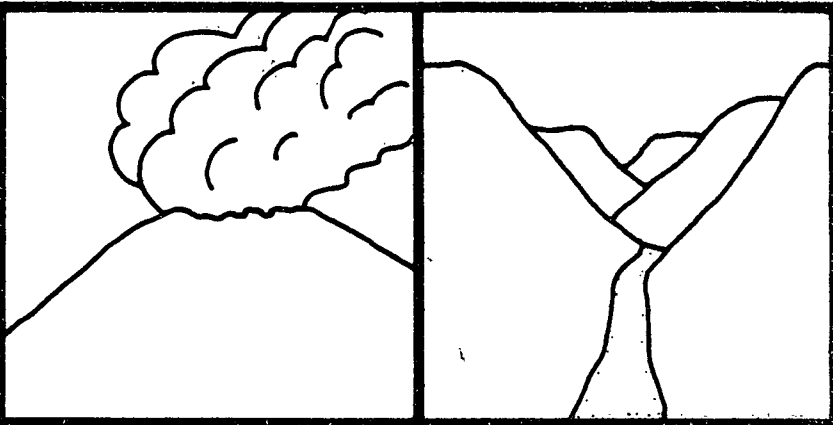

P01
3238

Información Gral. de Parques Nacionales
Áreas afines, Mayo 1983

Información Gral. Parques Nacionales
Áreas afines Mayo 1983

GOBIERNO DE COSTA RICA

DOI
3238



**INFORMACION GENERAL
PARQUES NACIONALES Y
AREAS AFINES
MAYO, 1983**

**SERVICIO DE PARQUES
NACIONALES**

**MINISTERIO DE
AGRICULTURA Y GANADERIA**

SERVICIO DE PARQUES NACIONALES DE COSTA RICA

MINISTERIO DE AGRICULTURA Y GANADERIA







PARQUES NACIONALES

1. Santa Rosa
2. Barra Honda
3. Palo Verde
4. Manuel Antonio
5. Corcovado
6. Tortuguero
7. Cahuita
8. Rincón de la Vieja
9. Volcán Poás
10. Braulio Carrillo
11. Volcán Irazú
12. Chirripó
13. Isla del Coco
14. La Amistad

RESERVAS BIOLÓGICAS Y ÁREAS AFINES

15. Reservas Biológicas Islas Guayabo Negritos y de los Pájaros
16. Reserva Natural Absoluta Cabo Blanco
17. Reserva Biológica Carara
18. Reserva Biológica Hitoy Cerere
19. Monumento Nacional Guayabo
20. Reserva Biológica Isla del Caño
21. Área Recreativa Santa Ana
22. Zoológico Nacional Simón Bolívar

SIMBOLOGIA

-  PARQUE NACIONAL
-  RESERVA BIOLÓGICA
-  ÁREA RECREATIVA
-  ZOOLOGICO NACIONAL

INTRODUCCION

La Comisión de Parques Nacionales y Areas Protegidas de la UICN (Unión Internacional para la Conservación de la Naturaleza), con el propósito de actualizar la Lista de Parques Nacionales y Reservas Equivalentes solicitó a los países interesados la actualización de los datos referentes a las áreas silvestres que protegen. Para tener uniformidad en los datos y facilitar su recopilación, la UICN envió un cuestionario base, que reúne la información más relevante sobre éstos.

La lista incluye parques nacionales, reservas naturales, reservas de la biosfera y sitios de patrimonio mundial. Los criterios de selección son establecidos por dicha Comisión, la cual es presidida por el Dr. Kenton Miller, de la Universidad de Michigan. La primera lista fue publicada en 1975 y la segunda en 1980.

El Departamento de Interpretación y Educación Ambiental considera este cuestionario como una fuente de información para los funcionarios del Servicio de Parques Nacionales. La información aquí contenida ofrece datos de interés que el guía y guardaparque debe conocer sobre todo, cuando tiene comunicación con el público.

CUESTIONARIO

- 1 País
- 2 Nombre del área protegida (categoría de manejo)
- 3 Estado de explotación u ocupación
- 4 Extensión
- 5 Personal que la protege
- 6 Presupuesto
- 7 Fecha de establecimiento
- 8 Tenencia de la Tierra
- 9 Estado legal
- 10 Epoca conveniente para visitarla
- 11 Ubicación y acceso
 - a Acceso al área
 - b Acceso dentro del área
- 12 Facilidades y servicios de hospedaje y alimentación
 - a Dentro del área
 - b Cerca del área
- 13 Facilidades y equipo para investigadores
- 14 Alturas máxima y mínima

- 15 Características sobresalientes
- 16 Recursos florísticos (especies de plantas más abundantes, raras o escasas)
- 17 Recursos faunísticos (especies de animales más sobresalientes, raros o escasos)
- 18 Bibliografía consultada
- 19 Dirección para más información

paa/

PARQUES NACIONALES Y RESERVAS AFINES DE COSTA RICA

- 1 Costa Rica
- 2 Parque Nacional Santa Rosa ✓
- 3 Su protección impide la cacería, la explotación y ocupación humana
- 4 Cuenta con 21 913 6 Has (Sector Murciélago 11 600 hás , Sector Santa Rosa 10 313 6 hás)
- 5 Un total de 15 personas velan por la protección de sus recursos, Sector Murciélago 5 personas
- 6 El presupuesto total para el año 1982 asciende a ₡605 911 70
- 7 Fue establecido el 20 de marzo de 1971, con modificaciones el 21 de mayo de 1977, el 3 de diciembre de 1980 y el 25 de agosto de 1982 ✓
- 8 Todos los terrenos son propiedad del Estado
- 9 Fue establecido mediante Decreto Ejecutivo N° 1562-A y modificado según Decreto Ejecutivo N° 7013-A y N° 12062-A y Ley N° 6794 ✓
- 10 La estación seca es la más conveniente para visitar el parque
- 11 El parque está ubicado en la provincia de Guanacaste, Pacífico Norte, a solo 36 kms al norte de Liberia Sector Murciélago ubicado al sur-este de Pueblo Guajiniquil, Guanacaste

El camino entre la carretera Interamericana y el área histórica es transitable todo el año en cualquier tipo de vehículo El trayecto a Playa Naranjo, una de las tres playas con que cuenta el parque, es

transitable únicamente en la estación seca en vehículo de doble tracción

- 12 En el Parque se cuenta con áreas para almuerzo, áreas para acampar con agua potable servicios sanitarios baños miradores etc

Dentro de las facilidades interpretativas se tiene centro histórico, senderos naturales, miradores e información por un equipo de guías y mediante letreros

En su alrededores, para la alimentación y el hospedaje

Motel El Sitio	Liberia
Motel El Boyero	Liberia
Motel El Bramadero	Liberia
Hotel La Siesta	Liberia
Motel Las Espuelas	2 Km sur de Liberia
Motel El Delfín	5 Km norte de Liberia
Hotel La Ronda	2 Km sur de Liberia

El Sector Murciélagos aún no tiene servicios básicos para el visitante

- 13 El Parque cuenta con una casa para investigadores en el área administrativa. Además está disponible una estación biológica en Playa Nancite.
- 14 Desde los 0 metros hasta 364 msnm
- 16 El bosque seco tropical y el húmedo premontano, transición a basal, caracterizan este Parque

Cuenta con extensas sabanas, bosques perennifolios con especies como el Tempisque Sideroxylum tempisque, el Panamá Sterculia apetala y

otros bosques deciduos, donde encontramos el árbol nacional Guanacaste de nombre científico Enterolobium cyclocarpum y el Indio Desnudo Bursera simaruba máxima atracción del sendero del mismo nombre localizado al nor-oeste del Centro Histórico y con especies como el pochote Bombacops s quinarum y el cocobolo Dalbergia retusa de gran valor comercial

Encontramos también bosque ripario o de galería asociado a cauces de agua donde la humedad del suelo es alta e encuen a además cuatro especies de mangre en sus costas

- 17 Más de 200 especies de aves, tre especies de monos y gran cantidad de ungulados y murciélagos habitan el área

II

2 Reserva Natural Absoluta Cabo Blanco

3 Totalmente protegida.

4 Abarca un total de 1.722 Has.

5 Tres personas protegen el área.

6 Un total de \$109 926 40 como presupuesto para el año 1982

7 Creada el 21 de octubre de 1963 con modificaciones el 25 de agosto de 1982.

8 La totalidad del área es propiedad del Estado

9 Mediante Decreto Ejecutivo N° 10 y modificada por Ley N° 6794

- 10 Más facilidades de acceso se tienen durante la estación seca
- 11 Se encuentra ubicada en la provincia de Puntarenas; en el extremo sur de la Península de Nicoya Acceso por lancha desde el Puerto de Puntarenas o empleando vehículo de doble tracción desde Cobano
- 12 Se tienen senderos y trillos e información por un guía
- 13 No cuenta con facilidades para investigadores, se recomienda equipo de acampar y alimentación opcional,
- 14 Con una altura que va desde los 0 mts hasta los 375 msnm
- 16 El bosque húmedo tropical con especies como madroño Calycophyllum candidissimum, Roble de Sabana Tabebuia rosea, Azulillo Haematoxylon brasiletto, Capulín Muntingia calabura, Carao Cassia grandis y otras especies típicas de este bosque
- 17 Protección de grandes colonias de aves marinas como pelícanos Pelecanus occidentalis, piqueros morenos Sula leucogaster y pájaros fragata Fragata magnificens y otras especies, mamíferos como sajino Tayassu tajacu, mapachín, Procyon lotor, el mono congo Alouatta villosa, el puerco espín Coendou mexicanus, martilla Potos flavus, oso hormiguero y otros

III

- 2 Parque Nacional Barra Honda
- 3 Protegido en su totalidad
- 4 Comprende aproximadamente 2,295.5 Has

- 5 El área es protegida por 8 personas
- 6 Para 1982 los egresos fueron de \$543 014 10
- 7 Establecido el 20 de agosto de 1974 con modificaciones en 1982
- 8 Es propiedad del estado 294 Hás que equivalen a un 12% del total del área
- 9 Creado mediante Ley N° 5558, con modificaciones por Ley N° 6794
- 10 Su acceso es relativamente fácil en cualquier estación del año
- 11 Está ubicado en la provincia de Guanacaste a 22 Kms al nor-este de la ciudad de Nicoya Cam no hasta el pie del cerro transitable todo el año por cualquier tipo de vehículo
- 12 El Parque actualmente no tiene facilidades para el público En las faldas del cerro se facilita información y en la parte superior existen senderos
- 13 No cuenta con facilidades para investigadores, se recomienda equipo de acampar y alimentación opcional
- 14 El Parque posee alturas que van desde 80 mts a 575 msnm
- 15 El Parque posee un sistema de cavernas con formaciones calcáreas de gran belleza
- 16 Los pequeños parches de bosque corresponden a la zona de vida Bosque tropical seco transición a húmedo
- 17 Especie como el mono congo Alouatá villosa, mono carablanca Cebus capucinus venado Odocoileus virginianus, tepescuintle Agouti paca, aún se encuentran en este parque

IV

- 2 Reservas Biológicas Islas Guayabo, Negritos y de los Pájaros
- 3 Todas las islas son protegidas de todo tipo de exploración y ocupación
- 4 Isla Pájaros 4 hás , Guayabo y Negritos 143 5 hás
- 5 Protección a cargo del personal Reserva Natural Absoluta Cabo Blanco
- 6 El presupuesto para 1979 fue de £7 175 00 00.
- 7 Guayabo y Negritos fueron establecidos en 1973 y Pájaros en 1976, ambos con modificaciones en 1982
- 8 Las reservas son propiedad del Estado en su totalidad
- 9 Pájaros establecida mediante Decreto N° 5963-A las otras por Decreto N° 2858-A con modificaciones por Ley N° 6794
- 11 Ubicadas en el Golfo de Nicoya Respecto al Puerto de Puntarenas Guayabo a 8 kms al sur, Negritos a 16 5 kms al sur y Pajaros 13 kms nor-oeste
- 12 No se cuenta con ningún tipo de instalación
- 14 Alturas Pájaros 50 m , Negritos 100 m., y Guayabo 51 m aproximadamente
- 15 Preserva abundantes poblaciones de aves marinas Isla de Pájaros con abundante agua
- 16 Bosques propios de la zona de vida bosque húmedo premontano, transición a basal
- 17 Fauna representada principalmente por aves Las especies más comunes son el pelícano, el pájaro fragata y el piquero moreno En ciertas épocas del año llegan a todas estas islas aves marinas migratorias

V

- 2 Parque Nacional Manuel Antonio
- 3 Protegido en su totalidad
- 4 Abarca un total de 682 7 Has
- 5 El personal residente está formado por 10 personas
- 6 Su presupuesto fue de \$286 341 70 para 1982
- 7 Se estableció en 1972 con reformas cambios y ampliación para los a. os 1975, 1978, 1980 y 1982
- 8 Es propiedad del estado 268 Has correspondiente al 39% de la extensión del parque
- 9 Se estableció mediante Ley N° 5100 con reformas en la Ley N° 5804 y amplió de nombre en Decreto Ejecutivo N° 7901-A. Por Decreto Ejecutivo N° 11119-A se amplió ratificada L N° 6791
- 10 Epoca preferible para visitar en la estación seca
- 11 Está localizado en la provincia de Puntarenas costa pacífica a 7 kms sur de Quepos
- 12 Se cuenta dentro del Parque con áreas de acampar y de almuerzo servicios sanitarios baños públicos (duchas) sala de exhibiciones senderos naturales e información por equipo de guías y mediante letreros. En los alrededores del Parque encontramos alimentación y alojamiento.

Cabinas Manuel Antonio
Hotel Vía del Mar

Playas Manuel Antonio
Quepos

Hotel Quepos	Quepos
Cabinas Tar y Sombra	Playas Manuel Antonio
Cabinas Los Almendros	Playas Manuel Antonio
Hotel La Mariposa	Poblado Manuel Antonio

- 13 No cuenta con facilidades para investigadores, se recomienda equipo de acampar alimentación opcional
- 4 Alturas desde 0 mts hasta 135 msnm
- 15 Playas de gran belleza, consideradas entre las mejores del país Unico parche de bosque que se encuentra en la región
- 16 El bosque muy húmedo tropical se ve caracterizado por especies como el Guapinol negro Cinometra hemitomophylla, Guayabón Eugenia sp, el vaco lechoso Brosimum utile y otros
- 17 La fauna es muy diversa, incluye el mono ardilla Saimiri oerstedii el perezoso de dos y tres garras Bradypus griseus y Choloepus hoffmanni y abundantes aves marinas

VI

- 2 Parque Nacional Corcovado
- 1 Un total de 41 798 9 há abarca este parque
- 5 9 personas integran el personal residente
- 6 Para 1982 contó con \$1 37 115 90
- 7 Fue establecido en 1975 con modificaciones en 1980 y 1982

- 8 Sus terrenos son propiedad del Estado
- 9 Establecido por Decreto Ejecutivo N° 5357 y ampliado por Decreto N° 1118-A, y ratificado por Ley N° 6794
- 10 La elevación seca es la más conveniente
- 11 Está ubicado en la provincia de Puntarenas, costa del Pacífico al suroeste de la Península de Osa. Acceso por avioneta de San José al parque, por vía terrestre de San José a Puerto Jiménez y de allí a pie hasta el puesto los patos
- 12 El Parque cuenta con áreas para acampar e información por persona residente. Hay senderos y trillos para recorrerlos a pie o a caballo
- 13 Se cuenta con estación biológica, alimentación opcional
- 14 Se presentan alturas desde 0 mts hasta 744 msnm
- 16 Una de las áreas de mayor diversidad y riqueza en la flora y fauna del continente. Presenta zona de vida Bosque muy húmedo tropical transición a premontano y Bos muy húmedo premontano basal especies cedro macho Carapaguarensis, sangregado Pterocarpus officinalis, plátano Hieronyma alchorneoides y pan en leche Sterculia mexicana se encuentran en estos bosques
- 17 Se da protección a varias especies en peligro de extinción como danta Tapirus bairdii, puma Felis concolor y un total de 285 especies de aves, 139 especies de mamíferos, 116 de anfibios y reptiles

VII

- 2 Reserva Biológica Isla de Coño
- 3 totalmente protegida

- 4 Cuenta con 200 hectáreas
- 5 Su proyección está a cargo del personal del Parque Nacional Corcovado
- 6 Su presupuesto está incluido en el del Parque Nacional Corcovado
- 7 Se estableció en 1958
- 8 Todos los terrenos de la Isla son propiedad de Estado
- 9 Creado por Ley N° 42.5
- 10 Se localiza en el Océano Pacífico, frente al Parque Nacional Corcovado, 15 kms. al sur
- 11 Se cuenta con facilidades para alojar a tres investigadores y alimentación nacional
- 12 Su altura máxima es de 100 msnm
- 13 Es una de las zonas de mayor riqueza arqueológica del país. Preserva parte de nuestra herencia de culturas precolombinas

VIII

- 2 Parque Nacional Tortuguero
- 3 Totalmente protegido,
- 4 Abarca un total de 18 946,9 has.
- 5 Un total de 16 personas protegen los recursos del Parque

- 6 Contó con 306 487 40 par el año 982
- 7 Se estableció en 1975 se amplió en 980 y se ratificó en 1982
- 8 Un 99, de los terrenos del Parque son propiedad del Estado,
- 9 Mediante Ley N° 5680 fue creado, ampliado por Decreto Ejecutivo N° 11118-A, y ratificado por Ley N° 6794
- 10 Luga más recomendable para visitarlo de enero a abril
- 11 Se encuentra ubicado en la provincia de Limón, costa atlántica, a 70 kms al NO de Limón
- A ces sólo por bole a través de los canales
- 12 El Parque cuenta con senderos naturales El pueblo de Tortuguero, If-
mite norte cuenta con facilidades de hospedaje y alimentación
- | | |
|--------------------|--------------------|
| Cabinas Las Brisas | Poblado Tortuguero |
| Cabinas Sabina | Poblado Tortuguero |
- 13 Cuenta con facilidades para 3 investigadores equipo de acampar opcional
- 14 La altura máxima alcanza 311 msnm,
- 15 Sistema de canales único en el país y gran riqueza natural, caracterizan este Parque Nacional
- 16 Presencia de bosque muy húmedo tropical con diversas asociaciones naturales

- 17 Area mas importante para el desove de la tortuga ve de Chelonia mydas en la mitad Occidental de Caibe. Este Parque protegé otras especies de animales en vías de extinción como el manatí Trichechus manatus y el pez gaspar Atractosteus tropicus

IX

- 2 Parque Nacional Cahuita
- 4 Cuenta con 1 000 hectáreas (sin incluir el arrecife)
- 5 Un total de 9 personas se encargan de proteger los recursos
- 6 Para 1982 contó con \$504 739 45
- 7 se estableció en 1970 con modificaciones en 1978 y 1982
- 8 La mayor parte del área es propiedad privada, solo un 29% es del Estado
- 9 Creado por Decreto Ejecutivo N° 1236 4 con cambios por Decreto Ejecutivo N° 8489-A, y ratificada por Ley N° 6/91
- 10 Meses más apropiados para visitarlo de febrero a abril
- 11 Se encuentra ubicado en la Provincia de Limón, costa Atlántica, 35 kms al sur este de Limón. Carretera entre Limón y el Parque en buen estado
- 12 En el puerto de Limón hay variedad de hoteles, moteles y restaurantes en la población de Cahuita. Límite norte del parque, hay hospedaje y alimentación de mediana calidad.
El parque cuenta con áreas de acampar, de almuerzo, agua potable y letrinas, una salita de exhibiciones y equipo de guías y guardaparques
- 13 Cuenta con espacio para seis investigadores, alimentación opcional

- 14 Según curva nivel altura máxima 10 msnm
- 15 Playas de arenas blancas, arrecife coralino de 600 háas de extensión, poco profundo de 1 a 7 mts de profundidad apro:
- 16 La vegetación que presenta el pa que, corresponde a la zona de vida bosque húmedo premontano, encontramos especie como el cativo Diploria coralifera frutador de Alfola sp, y el canfr Tetragastri panamensis
- 17 La zona está formada tanto por animales marinos como terrestres entre las especies terrestres más sobresalientes tenemos mono congo Alouatta palliata mono carabiano Cebus capucinus, perro de agua mapache Procyon lotor y entre la riqueza marina, se incluyen las especies de coral: Acropora palmae Acropora cervicornis Diploria cribrata y D. strigosa Cladonora arbuscula y otras 30 especies coralinas, encontramos peces como el Apogon pseudomaculatus y el Anisotremus virginicus y alrededor de 500 especies más

X

- 2 Reserva Biológica Carara /
- 3 Totalmente protegida por personal residente
- 4 Comprende un total de 7 600 há
- 5 Personal formado por 12 funcionarios
- 6 Para 1982 recibió un total de \$136 019 25
- 7 Su establecimiento fue en el año de 1978, con modificaciones en 1982

- 8 Su totalidad es propiedad del estado
- 9 Se es estableció mediante el Decreto Ejecutivo N° 8491, y ratificado por Ley 6794
- 10 Se recomienda la estación seca
- 11 Se encuentra localizada al ° 9 de Orotina, provincia de Puntarenas
Acceso por la carretera Costanera Sur en construcción, se requiere vehículo de doble tracción para entrar a los diferentes puestos de la Reserva
- 12 Senderos y trails información por personal residente
- 13 Espacio disponible para alojar 4 investigadores Aumentación opcional
- 14 Altura desde 0 mts hasta 1090 aproximadamente según curva nivel
- 6 Bosque húmedo tropical Bosque muy húmedo tropical transición a premontano
Bosque muy húmedo tropical, Bosque pluvial premontano, especies como guaiacaste kr erolobium y loa p m cjo he h or mur te abanu javil o
Hura crepitans pedro almagro Cedrela mexicana guayabón Terminalia ujida
- En la fauna encontramos a natli de us novemulctus saño
ayassu rajac tepezcutile Agouti p. ca, tigrillo Felis tedli m-
no congo Alouata villosa abundante aves

XI

Reserva Biológica Hitoy

- 3 Totalmente protegida por personal residente,
- 4 Ocupa un área de 9 154 6 hectáreas

- 5 El personal residente compuesto por 4 personas
 - 6 Los egresos para 1982 fueron de \$121.583,35
 - 7 Establecida en el año de 1978 con modificaciones en 1982.
 - 8 El 67% (6144,6 Has) es del Estado
 - 9 Mediante Decreto N° 8351-A fue declarada Reserva Biológica con cambios por Decreto Ejecutivo N° 13393-A, 13390-A y Ley N° 679.
 - 10 Meses de estiaje de septiembre a noviembre, período relativamente seco en la región atlántica
 - 11 Se encuentra al S.O. del Valle La Estrella, Estribaciones de la Cordillera de Tamanca 45 kms. de Puerto Lluvia aproximadamente
 - 12 Algún sendero. Información por personal residente.
 - 13 Espacio disponible para alojar dos investigadores. Alimentación opcional.
Alturas mínimas 200 mts. y máxima 1,045 mts. sobre el nivel del mar
 - 14 Área entre riberas indígenas y con un solo desagüe hacia el Valle La Estrella constituye un bosque cuadrangular rodeado por cerros escarpados y difícil acceso
 - 15 Área de las mejores muestras de bosque muy húmedo tropical y muy húmedo tropical transición a premontano de gran interés científico
 - 16 Refugio de varias especies animales en vías de extinción, como son los felinos
- Estudios e investigaciones de los recursos del área, están proyectados

XII

- 2 Parque Nacional volcán Rincón de la Vieja
- 3 Protegido por personal residente
- 4 Área de 14 083.9 Has
- 5 10 personas constituyen el personal del parque
- 6 Para 1982 \$186 639 65
- 7 Fue establecido en el año de 1977, se amplió en 1978 y ratificado en 1982
- 8 La mayor parte del área es propiedad del estado (94%) equivalente a 13 779 Has
- 9 Establecido por Ley N° 5398 ampliado por Decreto Ejecutivo N° 8493 y ratificada por Ley N° 6794
- 10 Durante la estación seca
- 11 Cordillera de Guanacaste, provincia de Guanacaste y Alajuela a 24 kms aproximadamente al N.E. de la ciudad de Liberia camino transitable todo el año, solo por vehículos de doble tracción
- 12 El parque no posee condiciones básicas para el público. En la ciudad de Liberia se puede encontrar hospedaje y alimentación adecuada. Información a cargo del personal residente y senderos naturales
- 13 Espacio disponible para 6 investigadores. Alimentación opcional
- 14 Alturas desde 600 mts. a 1916 msnm
- 15 Volcán activo con manifestaciones secundarias al pie del cerro

Protección de cuencas hidrográficas nacimiento de 23 ríos estables y 16 intermitentes

- 16 Flora muy diversa presenta 4 zonas de vida Bosque pluvial remontano Bosque pluv al montano bajo, Bosque muy húmedo tropical transición a premontano, Bosque muy húmedo premontano, con especies como Joho Son ia mombin níspero Marikara achra Jorco Rheedia edulis y ratoncillo Rapanea ferruginea
- 17 Entre la fauna encontramos animales como el león brefero Felis yaguarundi el sajino Tayassu tajacu la danta Tapirus bárdii, mapache Procyon lotor 3 especies de monos y más de 200 especies de aves

XIII

- 2 Parque Nacional Volcán Poás
- 3 Totalmente protegido
- 4 Comprende un total de 5 317 3 háas
- 5 La protección está a cargo de 20 personas residentes en el área
- 6 Para 1982 los egresos fueron de \$1 066 049 75
- 7 Fué establecido el 23 de diciembre de 1970 y ratificado en 1982
- 8 Un 47% del área es propiedad del Estado
- 9 Se estableció mediante la Ley N° 4714 y ratificado por Ley N° 6794
- 10 Meses más apropiados para visita io de diciembre a abril
- 11 Se encuentra en la provincia de Alajuela, en la Cordillera Volcánica

Central Carretera totalmente pavimentada, 37 kms San José-Alajuela
San Pedro de Poás-Volcán

- 12 El parque cuenta con senderos naturales, miradores, centro para visitantes, áreas para almorzar, servicios sanitarios agua potable e Información por un equipo de guías y mediante letreros y exhibiciones, estacionamiento
- 13 Estación meteorológica y sismógrafo no cuenta con facilidades equipo de acampar necesario
- 14 Altura mínima 1400 mts y máxima de 2708 msnm Temperatura media anual
c°
- 15 Uno de los pocos volcanes activos accesibles en el continente E upciones tipo geyser fumarolas muy activa en las paredes del fondo del cráter Impor an e por ia protección de las nacientes de cuencas hidrográficas Gran valor escénico
- 16 Presenta varias zonas de vida Bosque pluvial montano Bosque pluvial montano bajo y Bosque muy húmedo montano bajo Con gran variedad de plantas como helechos Elaphoglossum lavanum arboles de myrtus oerstedii, Vaccinium poasanun, Vaccinium consanguineum y Centropogon gutierrezii
- 17 Animales como ardilla o chisa Sciurus granatensis, pizotes Nassua narica, quetzales Pharomachrus mocinno, colibríes (Trochilidae), pava negra Chamaepetes unicolor, armadillo Dasypus novemcinctus, coyote Canis latrans y 72 especies de aves

XIV

- 2 Parque Nacional Braulio Carrillo
- 3 Protegido por personal residente

- 4 Superficie aproximada de 31,401 0 hectáreas.
- 5 Personal residente de 23 personas
- 6 Para 1982 los egresos fueron de ₡2 801 981 85
- 7 Establecido el 5 de abril de 1978, con modificaciones en 1978 y 1982
- 8 El 80% aproximadamente del total, es propiedad del estado
- 9 Decreto Ejecutivo N° 8357-A 1978 , Ley N° 6280 el 25 de octubre de 1978 y Ley N° 6794
- 10 La estación seca es la óptima para visitarlo
- 11 Al N E del Valle Central incluye el Volcán Barva y Bajo La Hondura Hay varias rutas de acceso hasta sus inmediaciones
- 12 El parque esta abierto al público solamente por los sectores San José de la montaña (Sacramento) y el alto de la Palma Existe Información a cargo del personal residente
- 13 Espacio disponible para 4 investigadores Alimentación opcional
- 14 Alturas mínima 500 mts y una máxima de 2830 msnm aproximadamente
- 15 A través del parque se construye la carretera San José-Guápiles Protección de cuencas hidrográficas La constitución estructural y características climáticas han producido un terreno dominado por formaciones erosivas de grandes dimensiones cañones, gargantas, valles en V, etc
- 16 Posee cinco tipos de bosque muy húmedo tropical transición a premontano, Bosque pluvial premontano Bosque pluvial montano bajo, Bosque pluvial montano, Bosque muy húmedo tropical con especies arbóreas como el cedro macho Carapa guianensis ceiba Ceiba pentandra, caoba Swietenia macrophylla y muchos otros

- 17 Entre la fauna silvestre encontramos comadrejas Mustela frenata frenata, coyote, grisón Calictis allamandi y manigordo Felis pardalis, gran cantidad de aves algunas en peligro de extinción como el quetzal Pharomachirus mocino y el gavilán gorgirayado Harpagus bidentatus

XV

- 2 Parque Nacional Volcán Irazú
- 3 Protegido por personal residente
- 4 Una extensión de 2 309,0 hectáreas
- 5 Un personal compuesto por 8 personas para la protección del área
- 6 El presupuesto asignado para 1982 fue de \$709 443 75
- 7 Fue establecido el 30 de julio de 1955 con modificaciones en 1982
- 8 La mayor parte del parque es propiedad privada, solamente el 5% es del Estado
- 9 Establecido por Ley N° 1917 y ratificado mediante Ley N° 6794
- 10 Se recomienda su visita en los meses de diciembre a abril
- 11 El parque está ubicado al N.E. de Cartago Carretera pavimentada hasta los cráteres. 37 kms desde la ciudad de Cartago,
- 12 El parque cuenta con estacionamiento, mirador, sanitarios, áreas para almorzar una pequeña sala de exhibiciones e información a cargo de guías y guardaparques
- 13 Estación meteorológica No cuenta con facilidades

- 14 Altura mínima 2 200 mts a 3432 mts máxima
- 15 Volcán compuesto por 5 cráteres Vista extraordinaria en todas direcciones
- 16 La flora está caracterizada por colonias jóvenes de arrayanes Perrettia coriacea y otros como papelillo Senecio oerstedianus robles Quercus sp y madroños Weinmannia pinnata Zonas de Vida Bosque muy húmedo montano y Bosque pluvial montano
- 17 La fauna consta principalmente de aves como Junco volcanero Junco volcans, el cometa Zonotrichia capensis y pavas, palomas moradas y colibríes, ardillas, conejos y algunos coyotes

XVI

- 2 Monumento Nacional Guayabo
- 3 Totalmente protegido
- 4 2179 hectáreas 217 9
- 5 7 personas protegen el área
- 6 Los egresos para 1982 fueron de \$53 331 40
- 7 Fue establecido en el año 1973, con modificaciones en 1980 y 1982
- 8 Solo 70 hectáreas son propiedad del estado equivalentes a un 32% del área
- 9 Establecido por Ley N° 5300 ampliado por Decreto Ejecutivo N° 11118-A y modificado mediante Ley N° 6794
- 10 Todo el año

- 11 Ubicado en las faldas del Volcán Turrialba, en la Provincia de Cartago. El camino hacia la ciudad indígena es transitable todo el año para cualquier tipo de vehículo. Recorrido de 20 Kms, desde la ciudad de Turrialba.
- 12 El Monumento cuenta con senderos, áreas para almorzar con agua potable e información por guías y mediante letreros.
- 13 Actualmente no hay espacio para investigadores.
- 14 Alturas según curva de nivel de 1000 mts a 1200 mts sobre el nivel del mar aproximadamente.
- 15 Área arqueológica más importante del país, con calzadas, montículos, acueductos y otras estructuras de piedra de gran significación cultural. La flora y la fauna corresponden a la zona de vida bosque pluvial premontano.

XVII

- 2 Parque Nacional Chirripó
- 3 Totalmente protegido
- 4 50 150 hectáreas de extensión
- 5 El personal residente formado por 10 personas
- 6 Para 1981 los egresos fueron de \$12 920 10
- 7 Fue establecido el 3 de julio de 1975 ampliado y ratificado en 1982
- 8 Mayor parte del área es propiedad del Estado (98%)

- 9 Establecido mediante Ley N° 5773 ampliado por Decreto Ejecutivo N° 13496-A del 31 de mayo de 1982 y ratificado mediante Ley N° 6794
- 10 Meses de diciembre a marzo
- 11 Se ubica en la Cordillera de Talamanca en las provincias de Limón y San José La entrada se encuentra al norte de San Isidro del General cerca del pueblo de San Gerardo la carretera está en regular estado
- 12 El parque cuenta con senderos hasta la cima del cerro y tres refugios localizados en los Valles de los Crestones, de los Conejos y Las Morrenas
- 13 Espacio en refugio para 8 investigadores
- 14 Una altura mínima de 1 200 mts y una máxima de 3 820 mts sobre el nivel del mar
- 15 Montaña más alta del país Lagos de origen glacial Protección de un gran sistema de cuencas hidrográficas y extraordinario valor paisajístico
- 16 El Parque Nacional Chirripó posee extensas áreas de páramo y de bosques nubosos con especies como Senecio andicola, Diplostephium costaricense, Myrtus oerstedii, Rapanea pittieri, cañuela o batamba del género Chusquea, Carex polystachya, Pernettya coriacea y robles y encinos del género Quercus, como el Quercus costaricensis, el Quercus irazuensis, el Quercus borucasana, el arrayán y la ortiga de montaña
- 17 Entre la fauna se incluyen especies en vías de extinción como son, caucel Felis tigrina, la danta Tapirus bairdii, el león breñero Felis yagouaroundi aves como el quetzal Proromachrus mocinno y Elanio tijereta Elano des forficatus

XVIII

- 2 Area Recreativa Santa Ana
- 3 Totalmente protegida
- 4 Extensión de 48.05 hectáreas
- 5 El personal lo componen 11 personas
- 6 Para 1982 los egresos fueron de ₡107 258 60
- 7 Fue establecido como Parque Zoológico y Botánico Nacional en 1976
- 8 Propiedad del Estado
- 9 Mediante Decreto Ejecutivo N° 6194 fue creada
- 0 Cualquier época del año
- 11 Carretera a Piedades de Santa Ana
- 12 El área recreativa cuenta con estacionamiento, un área histórica, áreas para almuerzo, campamento y juegos sendero natural, servicios sanitarios agua potable y un vivero forestal
- 13 No hay facilidades
- 15 Zona aledaña a San José, donde se instalará el Parque Zoológico Nacional, casona histórica, una de las primeras construcciones del Valle Central. Interesantes la vegetación y el Cañon del Río Uruca

XX

- 2 Zoológico Nacional Simón Bolívar
 - 3 Totalmente protegido
 - 4 Area de 2 ½ hectáreas
 - 5 24 funcionarios encargados del manejo
 - 6 Para 1982 los egresos fueron de ₡546 599 85
 - 7 Fue establecido el 5 de Julio de 1916.
 - 8 Propiedad del Estado
 - 9 Pasó a cargo del Servicio de Parques Nacionales en el año de 1972
 - 10 Todo el año
 - 11 Ciudad de San José, Barrio Amón,
 - 12 Cuenta con mesas para almuerzo, servicios sanitarios, campo para juegos y rotulación
 - 15 Posee un jardín botánico en desarrollo con especies nativas y exóticas y un total de 50 especies animales costarricenses y 5 especies exóticas,
- Plan interpretativo en desarrollo

XXI

- 2 Parque Nacional Pa o Verde
- 3 Protegido totalmente
- 4 Con una extensión de 9 466 7 hectáreas
- 5 Personal residente 6 personas
- 6 Egrésos para 1982 Q4 316 359 70
- 7 Establecido el 30 de mayo de 1980
- 8 El 62 de los terrenos son propiedad privada
- 9 Creado por Decreto Ejecutivo N° 11541-A
- 10 Accesible en el período seco
- 11 Ubicado en la Provincia de Guanacaste sobre la margen izquierda del Río Tempisque
- 12 El parque actualmente no ofrece facilidades al público
- 13 Aún no hay facilidades, es necesario equipo de acampar
- 14 Alturas desde los 0 mts hasta los 236 msnm
- 5 Refugio de aves residentes y migratorias
- 16 La vegetación es típica de la zona de vida bosque seco tropical La mayor parte de los árboles son caducifolios, se encuentran especies de maderas preciosas, como el cenfzaro Phitecolobium saman, ron ron Astro-nium graveolans, cocobolo Dalbergia retusa y el Guayacán Real

- 17 Gran cantidad de avifauna Se han identificado 20 especies migratorias y 260 residentes El cara cara o quebrantahuesos Caracara plancus, patos migratorios como Anas d scors Anas clypeata son algunas de las especies presentes en este parque Existen además alrededor de 15 especies de mamíferos, 8 de anfibios y 35 de reptiles Los monos cónegos, monos carablanca, saínos, mapaches y pizotes son especies bastante comunes

XXII

- 2 Parque Nacional Isla del Coco-
- 3 Totalmente protegida
- 4 Cuenta con una extensión de 2 400 hectáreas
- 5 2 personas velan por la protección del parque
- 6 Los egresos para 1982 fueron \$179 848 25
- 7 Establecido el 22 de junio de 1978 y ratificada en 1982
- 8 Todo el terreno es propiedad del Estado
- 9 Establecido mediante Decreto Ejecutivo N° 8748-A y ratificada por Ley N° 6794
- 10 Epoca más propicia para visitar el parque, en el período seco
- 11 El parque está ubicado a 350 millas dirección sur oeste de territorio nacional en el Océano Pacífico
- 12 La accesibilidad al parque es limitada y controlada por el Servicio de

Parques Nacionales Con servicio de agua potable y senderos

- 13 Espacio apto para cuatro investigadores Alimentación opcional
- 14 Desde los 0 mts hasta 634 msnm
- 16 Con bosques de la zona de vida - pluvial premontano transición a basal Se encuentran árboles de las familias rubiaceae por familias como ciperaceas, gramíneas, leguminosas, malvaceas y orquídeas La especie más común en la isla es Sacoglottis holdridgei
- 17 La fauna del parque es escasa, se han identificado 74 especies de aves de las cuales tres son endémicas, 6 especies de cerdos silvestres, también hay cabro de monte venados ratas, gatos y conejos Entre las aves podemos citar el zambullidor piquipinto pájaros fragata, pájaro bob y otros Entre la fauna marina se encuentran 9 especies de coral y 156 especies de peces

XXIII

- 2 Parque Internacional de la Amistad (Parque nacional de la Cordillera de Talamanca)
- 3 Su protección impide la cacería, explotación y ocupación humana
- 4 Con una extensión aproximada de 192 000 hectáreas
- 5 Cuenta con personal residente por parte de Dirección General Forestal y el Servicio de Parques Nacionales, 13 personas
- 6 Los egresos para 1982 fueron de \$997 240 55
- 7 Establecido el 4 de febrero de 1982

- 8 El sector de la Vertiente Atlántica (donde se encuentra la mayoría del parque) es casi en su totalidad del estado. El sector de la Vertiente Pacífica tiene extensiones importantes en manos de particulares (86% del área es propiedad del estado)
- 9 Creado por Decreto Ejecutivo N° 13324-A
- 11 Ubicado en la Cordillera de Talamanca, zona fronteriza con Panamá
- 12 El área no está abierta al público, debido a las pocas facilidades que ofrece
- 13 Como primer paso en la planificación del parque se realizan estudios básicos sobre los recursos naturales y culturales del área
- 14 Alturas desde 200 hasta 3 549 metros
- 15 Zona que encierra asociaciones vegetales únicas en el país. Zonas de interés e importancia arqueológica tales como cementerios indígenas y signos petroglifos
- 16 Con siete Zonas de Vida: Bosque muy húmedo tropical, bosque muy húmedo tropical transición a premontano, bosque pluvial montano bajo, bosque pluvial premontano, bosque muy húmedo premontano, bosque muy húmedo premontano transición a basal páramo pluvial subalpino. Páramos completamente inalterados. Existen varias especies endémicas de roble, un sinnúmero de lauráceas como *ira rosa nectandra* sp. Fauna y flora representativa de las dos vertientes del territorio nacional
- 17 La avifauna es muy abundante; aproximadamente 560 especies se han identificado, entre ellos se encuentra el quetzal, las aguilas (harpía, crestada y solitaria) y el halcón pechicastaño. Entre la fauna se pueden observar felinos como tigrillo, caucel puma y jaguar, cabros, tepescuintle, monos colorados, y una subespecie de danta solo vista dentro de los límites del parque

**EXTENSION DE PARQUES NACIONALES Y RESERVAS AFINES
MAYO 1983**

PARQUE NACIONAL	EXTENSION (HAS)
La Amistad	192 000 00
*Chirripó	50 150
Corcovado	41 788 9
Braulio Carrillo	31 401 2
Santa Rosa (Santa Rosa 10313 6 Has , Murciélago 11 600 Has)	21 913 6
Tortuguero	18 946 9
Rincón de la Vieja	14 083 9
Palo Verde	9 466 7
Volcán Poás	5 317 3
Isla del Coco	2 400
Volcán Irazú	2 308 6
Barra Honda	2 295 5
Cahuita	1 067 9
Manuel Antonio	682 7
<hr/>	
RESERVA BIOLÓGICA	EXTENSION (HAS)
Hitoy-Cerere	9 154 6
Carara	7 600
Cabo Blanco (Reserva Natural Absoluta)	1 72 2
Isla del Caño	200
Islas Guayabo y Negritos	143 5
Isla Pájaros	4
<hr/>	
AREA RECREATIVA NACIONAL	EXTENSION (HAS)
Santa Ana	48 05
Monumento Nacional Guayabo	217,9
Parque Zoológico Nacional Simón Bolívar	2 4
<hr/>	
TOTAL HECTAREAS 412 365 85	

Datos suministrados por El Instituto Geográfico Nacional
Extensión territorio nacional 5 110 000 hectáreas

imz/

AREAS SILVESTRES DE COSTA RICA
MAYO 1983

CATEGORIA DE MANEJO	INSTITUCION RESPONSABLE	EXTENSION (HECTAREAS)	PORCENTAJE DEL TERRI- TORIO NACIONAL
<u>A cargo del Estado</u>			
Parques Nacionales	Dirección General de Par- ques Nacionales	393 823 23	7 71
Reservas Biológicas	Dirección General de Par- ques Nacionales	18 274 3	0 357
Otras categorías	Dirección General de Par- ques Nacionales	268 35	0 005
TOTALES		412 365 85	8 07
Reservas Forestales	Dirección General Fores- tal	433 643 00	8 486
Zonas Protectoras	Dirección General Fores- tal	36 630 00	0 716
TOTALES		470 273 00	9 202
Refugio de Fauna Silvestre	Departamento de Vida Silvestre	13 000	0 254
<u>Privadas</u>			
Estaciones Bioló- gicas	Organización de Estudios Tropicales	2 100 00	0 041
	Centro Científico Tropical	2 254 00	0 044

imz/