

CARACTERIZACIÓN DEL ÁREA DE INFLUENCIA DE LA AGENCIA DE EXTENSIÓN AGROPECUARIA

1. DATOS GENERALES DE LA AGENCIA DE EXTENSION AGROPECUARIA

- 1.1. Nombre de la AEA: Agencia de Extensión Ciudad Neily
- 1.2. Teléfono 2105 6318
- 1.3. Ubicación Física (Dirección Exacta): Ciudad Neily, 50 m este del Banco Popular, Corredor, Corredores, Puntarenas. Latitud: 8.649164° N / Longitud: 82.942854° O
- 1.4. Nombre de la Jefatura: Ing. Cristina Rodríguez Román
- 1.5. Recurso Humano: Jefatura, dos puestos de extensionistas y apoyo con un puesto de misceláneo en convenio con el S.F.E.

RECURSO HUMANO DE LA AGENCIA

Nombre	Cargo	Especialidad	Correo
Cristina Rodríguez Román	Jefatura	Ciencias Agropecuarias	crrodriguez@mag.go.cr
Nils Hidalgo Campos	Extensionista	Ciencias Agropecuarias	ncampo@mag.go.cr
Mariano Ávila Segura	Extensionista	Ciencias Agropecuarias	mavilas@mag.go.cr

2. INFORMACIÓN DIAGNOSTICA DEL ÁREA DE INFLUENCIA

2.1. Caracterización Socioeconómica

2.1.1. Información Político Administrativa y Comunidades del Área de Influencia de la Agencia

Provincia	Cantón	Distrito	Comunidades	Extensión Km ²	Población ¹				Hab/Km ²	Número de Agricultores Atendidos ²
					H	M	Jóvenes ³			
							H	M		
Puntarenas	Corredores	Corredor	Abrojo Norte (Comunidad Indígena), Abrojo Sur (Comunidad Indígena), Bajo Los Indios (Comunidad Indígena), Bella Vista, Cacoragua (Comunidad Indígena), Campo Dos, Capri, Caracol Norte, Caracol Sur, Ciudadela Gonzales,	272,19	8509	8209			61,4	26

¹ La población se clasificará en Hombres y Mujeres y de ellas se establecerá cuántas corresponden a personas jóvenes según la definición que al respecto se establece.

² Se considera como agricultor atendido aquel con el que se tiene un proyecto de intervención por lo menos a un año plazo.

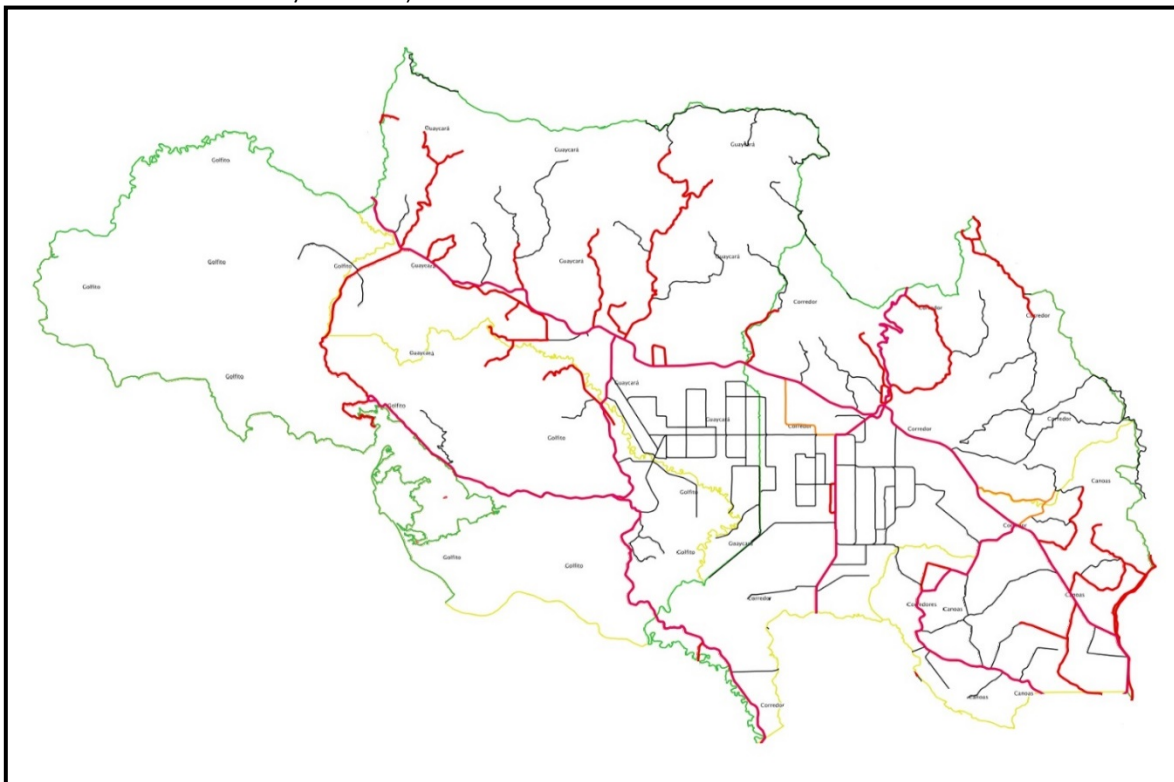
³ La población Joven se establece según lo define la Ley No. 8261 Ley General de la Persona Joven, quien la define como aquella "...con edades comprendidas entre los doce y treinta y cinco años, llámense adolescentes, jóvenes o adultos jóvenes..."

			<p>Coloradito Norte (Comunidad Indígena), Coloradito Sur, Coto Cincuenta Y Dos, Coto Cuarenta Y Cuatro, El Bosque, El Carmen, El Ceibo, Estrella del Sur, Finca Cincuenta y Uno, Finca Coto Cuarenta Y Cinco, Finca Coto Cuarenta Y Siete, Finca Cuarenta Y Nueve, Finca Cuarenta Y Dos, Guayabí, La Campiña, La Cartonera, La Central, La Colina, La Esperanza, La Griega, La Lechería, La Unión, Los Castaños, Los Planes, Montezuma (Comunidad Indígena), Ciudad Neily, Barrio Nuevo, Palma Real, Río Bonito, Río Nuevo, Salas Vindas, San Juan, San Rafael, Santa Cecilia, Santa Marta, Santa Rita, Veintidós de Octubre.</p>							
--	--	--	---	--	--	--	--	--	--	--

Puntarenas	Corredores	Canoas	Altos del Brujo, Altos San Antonio, Canoas Centro, Colorado, Darizara, El Triunfo, La Bomba, La Brigada, La Palma, Las Torres, Mariposa, Níspero, Pueblo Nuevo, San Isidro, San Martín, San Miguel, Sangil, Santa Marta Sinaí, Veguitas de Colorado	122,33	4201	4263			69,19	21
Puntarenas	Golfito	Golfito	Bajo Chontales, Bajo de Coto, Bajo Grapa, Ciudadela Jorge Brenes Durán, El Atrocho, El Invu, Fila Grande, Florida, Golfito, Kilometro Dieciséis, Kilometro Siete, Kilometro Uno, Kilometro Veinte, Kilometro Veinticuatro, La Esperanza, La Mona, La Purruja, La Rotonda, Las Torres, Las Trenzas, Nazareth, Nueva Zelanda, Playa Cacao, Puerto Escondido, Puntarenitas, Río Bonito, Riyito, San Josécito, San Martín, Ureña, Vikilla	345,60	5530	5385			31,58	7

Puntarenas	Golfito	Guaycara	Acapulco, Bambel Uno, Bolsa, Caracol Norte, Coto Cincuenta y Ocho, Coto Cincuenta y Seis, Coto Cincuenta Y Cuatro, Coto Sesenta y Tres, Gorrión, Guaycara, Kilometro Treinta, Kilometro Treinta Y Tres, Kilometro Treinta Y Uno, Kilometro Veintinueve, Kilometro Veintiocho, La Esperanza, La Julieta, La Lucha, La Viquilla, La Virgen, Las Delicias, Las Nubes, Las Vegas, Linda Vista, Llano Bonito, Los Ángeles, Los Gemelos, Los Mangos, Río	324.66	5886	5570			35,29	15
------------	---------	----------	--	--------	------	------	--	--	-------	----

2.1.2. Mapa de la red vial del área de Influencia (distritos Golfito, Guaycara, Corredor y Canoas)



Fuente: Tomado del Visor SNIT del Registro Nacional y adaptado al área de Influencia

2.1.3. Índice de Desarrollo Social por Distrito

Distrito	Índice de Desarrollo Social (DS ⁴)	Índice de Competitividad Cantonal ⁵	Principales Problemas Según el IDS
Golfito	53.21	0.158	Participación electoral y educación
Guaycara	49.60	0.158	Educación y económico
Corredor	49.13	0.122	Educación y seguridad
Canoas	43.96	0.122	Participación electoral y

⁴ La información se obtiene de <https://docs.google.com/spreadsheets/d/1APf59wSzgqjLFLePaglz-PsPmQWAu5V0J56TxHsLMtc/edit#gid=1066056903>.

⁵ Página del observatorio de la Universidad de Costa Rica.

2.1.4. Indicadores étnico-raciales

(Disponible en <http://www.inec.go.cr/social/grupos-etnicos-raciales>, Censos 2011, Resultados, Grupos Etnicos - raciales)

Distrito	Porcentaje de población indígena	Porcentaje de población afrodescendiente
Golfito	1.6	1.0
Guaycara	2.1	0.7
Corredor	5.7	1.0
Canoas	3.9	1.1

2.2. Caracterización Agroecológica

2.2.1. Variables Climáticas

Variable	Rango
Temperatura promedio	Máx: 31.32 C Mín: 21.68 C / Promedio anual:27.0C
Precipitación	4.000 a 4.800 mm/año
Horas luz	Promedio anual de: 5.6 horas/día (IMN estación Coto 47)
Radiación solar	No hay datos
Periodos secos /lluvia	Secos: Dic – Abr / Lluvia: May – Nov

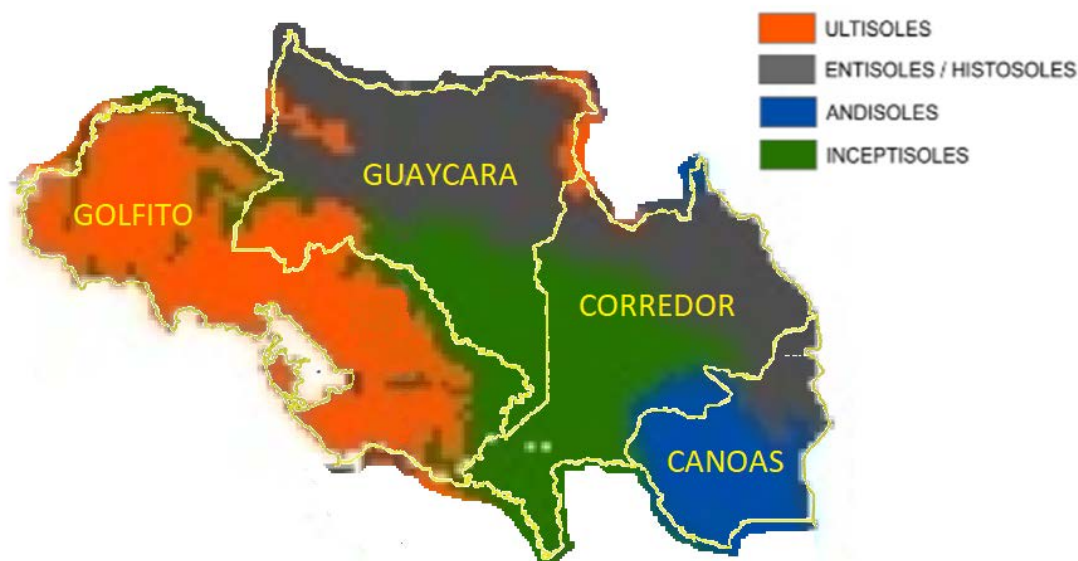
2.2.2. Variables Hidrológicas

Categoría	Nombre	Extensión en Ha	Nombre de las Comunidades Principales
Principales microcuencas	Cuenca Río Esquinas Río esquinas, Río Coto Colorado, Río Lagarto, Río Claro, Río Caracol, Río Nuevo, Río Caño Seco, Río Corredor, Río Abrojo, Río Coloradito, Río Conte, Río Bonito, Río Sorpresa	175,75 ⁶	Golfito, Río Claro, Ciudad Neily, Coto 47, Paso Canoas,
Lagos o lagunas	ND	ND	ND
Mantos acuíferos	ND	ND	ND
Proyecto de riego	ND	ND	ND

2.2.3. Clase de suelos y extensión. Agregar Mapa de Suelos a escala 1:50.000 en aquellos casos en donde exista.

Clase de Suelo	Extensión (has)
Ultisoles	32.000
Entisoles	34.000
Andisoles	10.000
Inceptisoles	28.000
Datos aproximados medidos en el sistema SNIT guiado por el mapa de suelos de Costa Rica.	

⁶ <http://cglobal.imn.ac.cr/documentos/publicaciones/EstudioCuencas/EstudioCuencas-cuencaRioEsquinas.pdf>



2.2.4. Uso Actual y Capacidad de Uso del Suelo

Actividad agropecuaria y forestal	Uso actual (Ha)				Capacidad de uso del suelo (Ha)			
	Canoas	Corredor	Golfito	Guaycara	Canoas	Corredor	Golfito	Guaycara
Agrícola	2.100	9.100	ND	ND	18.690	94.400	ND	ND
Pecuario	5.000	7.450	ND	ND				
Forestal	18.100	6.400	ND	ND	6.700	40.900	ND	ND
Conservación	8.700	46.700	ND	ND	5.000	41.000	ND	ND
Total	33.900	69.650	ND	ND	30.390	176.300	ND	ND

*Elaboración propia con datos del Diagnóstico del Plan regulador de Corredores. Sep 2009.

2.2.5. Actividad Agrícola

Actividad	Ha	Producción ⁷	Rendimientos ⁸	Destino de la Producción
Palma Aceitera	34.092	548.881 TM	16,1 T/ha	Industria nacional
Ganadería de carne	14.900	16.600 cabezas	0,9 UA/ ha	Nacional
Rambután	291	290.000 Kg	0,7 a 1 T/ha	Nacional y exportación
Arroz	4.820	17.000 TM	3,5 T/ha	Nacional
Cacao	127	34.300 Kg	270 Kg /ha	Nacional y exportación
Maíz Blanco	75	212 TM	2,8 T/ha	Nacional

⁷ Refiérase a la cantidad de producción su respectiva unidad de medida

⁸ Refiérase a la cantidad de rendimiento de acuerdo con el cultivo, especie y tipos de producción

2.2.6. Actividad Pecuaria (Ganadería Bovina)

Distrito	Actividad	Producción ⁹	Ha o Cantidad ¹⁰	Rendimientos	Destino de Producción
Canoas	Ganadería Bovina	Doble propósito	20 ha / 20 animales	8 -10 L/día	Nacional
		Carne	2721 ha / 2507	ND	Nacional
Corredor	Ganadería Bovina	Doble propósito	88,5 ha / 175 animales	ND	Nacional
		Carne	4400 ha / 4690	ND	Nacional
Golfito	Ganadería Bovina	Doble propósito	145 ha / 240 animales	ND	Nacional
		Carne	3399 ha / 4671	ND	Nacional
Guaycara	Ganadería Bovina	Doble propósito	472 ha / 503 animales	ND	Nacional
		Carne	4389 ha / 4734	ND	Nacional

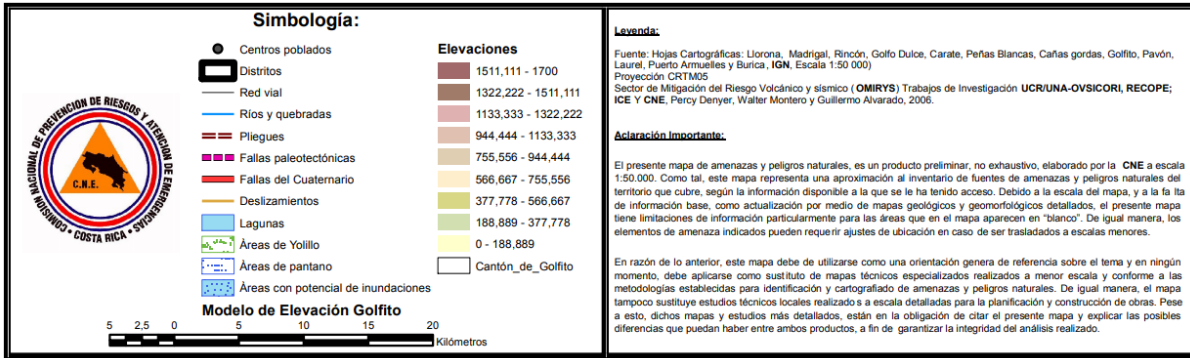
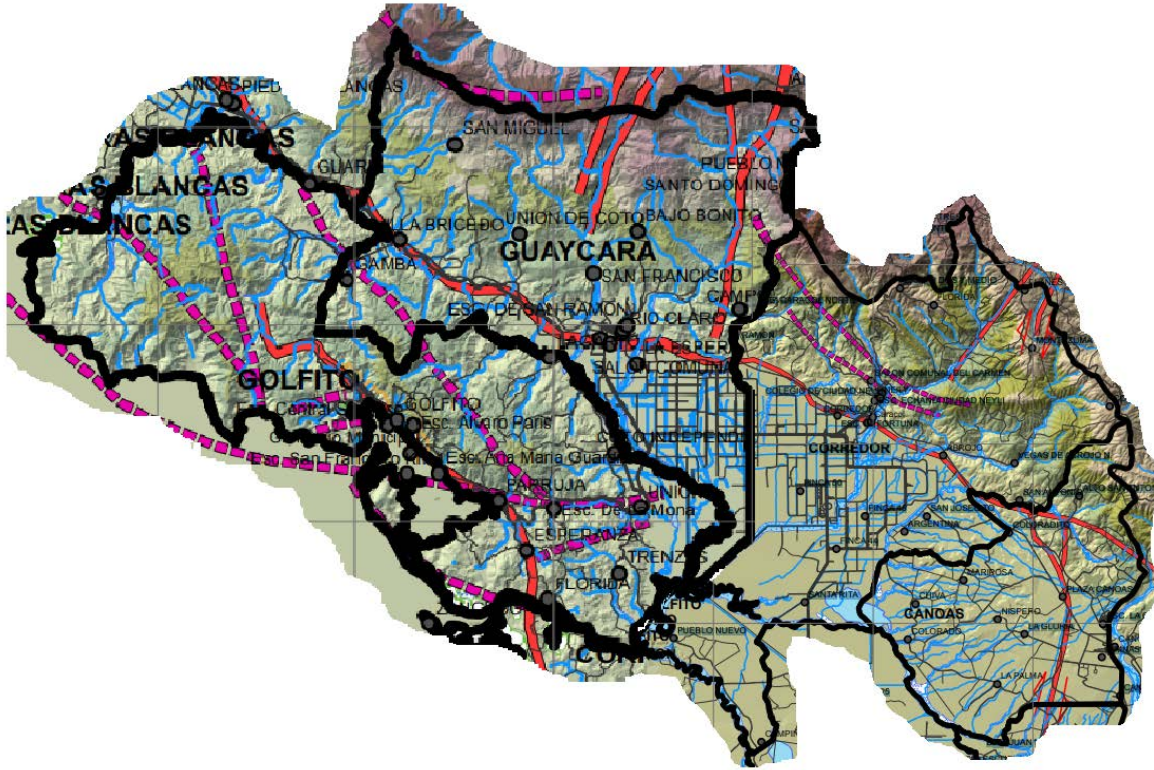
*Elaboración Personal con datos de SENASA 2020.

2.2.7. Zonas de Riesgo

Mapa de las zonas de Riesgo del área de influencia de la agencia según los mapas de la CNE para el Cantón de Corredores y Golfito, tomando solo los distritos Canoas, Corredor, Golfito y Guaycara.

⁹ Refiérase a la cantidad de producción con su respectiva unidad de medida

¹⁰ Refiérase a la cantidad de rendimiento de acuerdo con el cultivo, especie y tipos de producción.



Zonas de riesgo (distritos, comunidades, territorios)	Factores de Riesgo agroclimáticos			
	Sequía	Inundación	Vientos	Otros 11
<p>Corredores: Ciudad Neily, San Rafael, Abrojo, Colorado, Kilometro 22, Castaños, Estrella Sur, Fincas Cotos, y Santa Marta.</p> <p>Golfito: Viquilla 1, 2 y 3 Río Claro, Villa Briceño, Finca 29, Los Cotos, La Unión, Río Claro, INVU, La Campiña.</p>		Riesgo de inundación por condiciones hidrografías en las microcuencas de la zona.		
<p>Corredores: Campo dos y medio Guayabí Abrojo Montezuma Miramar de Abrojo Linda Vista de Corredores</p> <p>Golfito: La Gamba, Las Nubes, Golfito, Kilometro 7, Bajo Cedros, Bajo Bonita, Dos Brazos</p>				Riesgo de deslizamientos debido a condiciones topográficas de pendiente.

¹¹ Riesgos de incendios, volcánicos, deslizamiento, riesgos sanitarios, plagas y enfermedades (rabia, langosta y ratas).

2.2.8. Sistema de Producción predominante en el área de la Agencia de Extensión Agropecuaria

Componentes del sistema productivo	Descripción del sistema	Tecnología utilizada
Palma Aceitera sola	El mayor cultivo por extensión en el área de influencia de la AEA de Ciudad Neily es el cultivo de palma aceitera en sistema de monocultivo. Con siembras que tradicionalmente fueron de 143 plantas por ha en las variedades más viejas hasta las nuevas variedades y Clones que pueden alcanzar entre 170 y 200 plantas x ha.	<p>Utilización de Clones Compactos que permiten un aumento de densidad en la siembra y aumentos de productividad de hasta un 20%.</p> <p>Promoción del uso de Microorganismos de montaña aplicados a los desechos orgánicos de las hojas remanentes de la cosecha.</p> <p>Análisis de las actividades para mejorar la eficiencia de los procesos productivos y disminución de costos como medidas ante la crisis de precios internacionales de que se han dado desde el año 2016.</p>

<p>Ganadería sola</p>	<p>Sistemas productivos principalmente de engorde y cría con algunas explotaciones de doble propósito. En su mayoría en producción extensiva pero cada vez más frecuente el uso de sistemas intensivos con rotación de pasturas.</p>	<p>Se ha promovido a través del programa NAMA Ganadería el uso de tecnologías como:</p> <ul style="list-style-type: none"> - Pastoreo rotacional o racional - Cercas vivas - Bancos forrajeros - Ensilajes - Análisis de suelos - Suplementación mineral - Uso de registros económicos, productivos y reproductivos. - Uso de microorganismos benéficos.
<p>Cacao con Árboles Forestales</p>	<p>S.A.F. que busca el aprovechamiento de la sombra de los árboles Forestales para el Buen desarrollo de la plantación de cacao durante los primeros años de vida.</p>	<p>Siembra compacta de 3 metros entre plantas de cacao en Triangulo o en cuadro con densidades de entre 1.111 a 1.260 árboles por ha. Utilizando el Policlón del CATIE y árboles forestales con distanciamiento de entre 9 y 12 metros entre árbol.</p>

<p>Rambután</p>	<p>Sistema agroforestal que su mayoría se ha trabajado a densidades de siembra de alrededor de 650 plantas por hectárea usualmente sin ningún otro cultivo intercalado a excepción de cultivos anuales como maíz en las primeras etapas de desarrollo de la plantación.</p> <p>También se han explorado las posibilidades de asocio con otros cultivos como el abacá sin resultados positivos.</p>	<p>La tecnificación en el cultivo de rambután está enfocada en la mejora de los programas de fertilización gracias a investigaciones del INTA.</p> <p>Utilización de materiales de variedades de alto potencial productivo y de alta aceptación en el mercado por sabor y desprendimiento del mesocarpio (carnosidad) del fruto.</p> <p>Y la propagación vegetativa por injerto de púa de estos materiales.</p>
<p>Aguacate solo</p>	<p>El cultivo del aguacate en la zona está en desarrollo, el cual está siendo establecido de forma tecnificada por algunos productores del área de influencia de la Agencia. En la actualidad se tienen registradas alrededor de 50 ha de plantaciones compactas con uso de variedades de alta productividad como Catalina y Simmonds, sin embargo, estas plantaciones aún no han sido validadas por el MAG debido a que están fuera del rango de altura recomendado.</p>	<p>Entre la tecnificación que se está dando con este cultivo es el establecimiento de plantaciones injertada con materiales de alta productividad y calidad y en algunas ocasiones la utilización de Riego o fertirriego.</p> <p>Otro aspecto fundamental en zonas bajas como la de la mayoría del área de influencia de la AEA de Corredores es la infraestructura de drenaje debido a la susceptibilidad del aguacate al exceso de humedad de suelo.</p>

2.2.9. Otras actividades productivas (Agroindustria, agroturismo, polinización, servicios ambientales, agricultura orgánica)

Tipo de actividad productiva	Unidad de medida ¹²	Descripción de la actividad	Rendimiento
Extracción de aceite de palma aceitera	Agroindustria	<p>La industria de la palma aceitera es una de las mayores agroindustrias a nivel nacional y se encuentra concentrada principalmente de manos de la empresa privada con la Transnacional Palma Tica, además otra iniciativa de la empresa Palmatec S.A. y una organización de productores llamada Coopeagropal R.L.</p> <p>Hay tres plantas de extracción en el Cantón Corredores, pero en el área de influencia de la agencia solo la empresa Palama Tica, en la comunidad de Coto 54 quien es el mayor comprador de la producción de los pequeños productores.</p>	<p>La planta de Coto 54 procesa alrededor de 550 mil toneladas anuales de Fruta fresca con una extracción del 21,5% de aceite Crudo lo que genera un volumen de 118.250 toneladas de aceite crudo anualmente</p>

¹² Dependiendo del tipo de actividad productiva: Turismo, agroindustria, servicios y otros.

2.3. Organizaciones de Productores Existentes

2.3.1. Datos Generales

Nombre de la organización	Nombre del Contacto	Teléfono o Correo	Número de Hombres	Número de Mujeres	Jóvenes		Total	Principales Actividades	Atendida por AEA	
					H	M			Si	No
Asociación de Mujeres Ngöbes productoras de cacao de Bajo de los Indios	Lidia Ruiz Bejarano	(506) 8457-2364 (506) 8753-4448	0	18			18	Acopio y Fermentación de Cacao	X	
Asociación de Mujeres Agropecuarias y Artesanas de Agroindustrial de Golfito.	Alejandra María Marengo Marengo	(506) 8314-4611	0	9			9	Procesamiento de Lácteos	X	
Asociación de Productores de Frutas Tropicales	Pablo Valle Vargas	(506) 8322-4834	10	1			11	Comercialización de Rambután, Limón mesino y otras frutas.	X	

Unión de Trabajadores Agrícolas y Ganaderos del Sur.	Jeffry Concepción Aguirre	(506) 2776-6115	673	195			868	Organización dedicada a Cobro de servicios de seguro.	X	
Cooperativa de Comercialización de Viquillas R.L.	Mario Mora Monge	(506) 2789-9850	30	4			34	Palma aceitera	X	
Cooperativa de servicios múltiples cooperativos de coto 63 R.L.	Ronal Carranza Calderón	(506) 2789-9316	22	5			27	Palma Aceitera	X	
Asociación de Mujeres Metamorfosis Osa-Corredores y Golfito	Guiselle Blanco Chavés	(506) 8451-5613	0	8			8	Grupo en desarrollo		X
Asociación de Desarrollo Integral de Guayabí de Corredores	Anacleto Badilla Zúñiga	(506) 8656-5438						Turismo Rural Comunitario		X

Asociación Mixta de Piangüeros de Purruja (APIAPU)	Gerardo David Avalos Bonilla	(506) 8314-4611	36	2			38	Extracción de Moluscos.		X
--	------------------------------	--------------------	----	---	--	--	----	-------------------------	--	---

2.3.2. Nivel de Desarrollo de las Organizaciones Atendidas

Nombre de la organización o Grupo	Número de productores ¹³				Total	Nivel de desarrollo ¹⁴
			Jóvenes			
	H	M	H	M		
Asociación de Mujeres Ngöbes productoras de cacao de Bajo de los Indios	0	18			18	B
Asociación de Mujeres Agropecuarias y Artesanas de Agroindustrial de Golfito.	0	9			9	A
Asociación de Productores de Frutas Tropicales	10	1			11	A
Unión de Trabajadores Agrícolas y Ganaderos del Sur.	67 3	195			868	C
Cooperativa de Comercialización de Viquillas R.L.	30	4			34	B
Cooperativa de servicios múltiples cooperativos de coto 63 R.L.	22	5			27	A

Categoría A

-Desarrollan proyectos productivos-agroindustriales
-Está inserto en ventanas adecuadas de comercialización
-Tienen una activa participación de los afiliados
-Ejecutan proyectos en beneficio de la comunidad
-Presentan procesos adecuados de gestión empresarial

Categoría B

-Tiene proyectos en Idea
-tiene activa participación de los afiliados
-Nivel medio de cohesión
-Tiene una estructura administrativa poco diferenciada
-No han tenido logros concretos pero el interés del grupo se mantiene

Categoría C

-No tienen proyectos
-Bajo nivel de cohesión
-No tiene logros manifiestos
-Con muchas limitaciones

Categoría D

-Solo un grupo pequeño de directivos se reúnen
-No tiene proyectos
-No hay logros
-No hay participación de los afiliados
-Muy bajo nivel de cohesión

¹³ Unificar el número de productores con la matriz del POI

¹⁴ Refiérase a la clasificación según las categorías de desarrollo de la organización que se indican bajo el cuadro correspondiente.

2.4. Detalle de los Principales Proyectos Desarrollados por la Agencia de Extensión Agropecuaria.

Nombre del proyecto	Organización	Número de Personas Productoras Beneficiadas ¹⁵				Monto del Proyecto	Fuente de Financiamiento	Fecha de Inicio	Fecha de Finalización	Estado Actual ¹⁶	Instituciones Participantes en el Proyecto
		H	M	J							
				H	M						
Adquisición de Maquinaria y equipo para reparación de infraestructura y transporte de Fruta de palma de los asociados (as) de SERMUCOOP.	SERMUCOOP R.L.	22	5			92 millones	Fondos de Transferencia del MAG	Abril 2016	Abril 2021	En seguimiento	MAG
Adquisición de Maquinaria y equipo para la recuperación de la productividad de las fincas de COOPECIVI R.L y sus asociados en la comunidad de las	Coopecovi R.L.	19	8			55 millones	Fondos de Transferencia del MAG	Mayo 2016	Mayo 2021	En seguimiento	MAG

¹⁵ Unificar el número de productores con la matriz del POI

¹⁶ En Formulación, Tramite o ejecución

Viquillas Río Claro de Golfito.											
Centro de Acopio Fermentación y secado de cacao	ASOMUN		18			10 Millones	Fondo para Fomento a la Producción del INDER			En Formulación	MAG INDER

3. ANALISIS DE LA PROBLEMÁTICA DEL AREA DE INFLUENCIA DE LA AGENCIA DE EXTENSIÓN AGROPECUARIA EN SU RELACION CON LA PRODUCCIÓN AGROPECUARIA

3.1. Descripción de la Problemática¹⁷

Actividad Agropecuaria	Descripción de los Problemas de la Producción Agropecuaria ¹⁸	Causa	Efecto
Palma Aceitera	Caída de los precios internacionales.	Sobre oferta en el mercado internacional	Pérdida de la rentabilidad.
	Acceso a Crédito	Pérdida de la rentabilidad	Insostenibilidad de la actividad.
	Desconocimiento del estado real da la actividad Palmera	Ausencia de un mecanismo de abordaje de asistencia técnica integral del cultivo	Dificultad para identificar los puntos de mejora de la actividad y por ende la toma de decisiones asertivas.
Ganadería	Deficiencia en la incorporación de nuevas tecnologías a la actividad.	Cultura ganadera tradicional y la falta de la integración generacional.	Perdida de eficiencia y competitividad.
	Sistemas productivos con salidas que generan impactos ambientales importantes.	Adopción de modelos productivos no adecuados a las condiciones locales y que no contemplan los parámetros ambientales.	Imagen negativa de la actividad ganadera que causa una afectación integral de la agrocadena.

¹⁷ Seleccione los tres problemas prioritarios

¹⁸ Problema tecnológico y no tecnológico en insumos, investigación, producción primaria, industrialización y comercialización. Se deben seleccionar los tres problemas prioritarios

3.2. Alternativas de Solución a la Problemática Descrita

Rubro	Problema	Alternativa de Solución
Palma Aceitera	Acceso a Crédito	Apoyo en la asistencia técnica relacionada con los registros económico-financieros de la actividad.
	Desconocimiento del estado real de la actividad Palmera	
Ganadería	Deficiencia en la incorporación de nuevas tecnologías a la actividad.	Asistencia técnica en modelos productivos adaptados al cambio climático con incorporación de tecnologías de producción eficiente que incluyan los registros económico-financieros del rubro.
	Sistemas productivos con salidas que generan impactos ambientales importantes.	

3.3. Servicios Públicos y Privados que Contribuyan al Trabajo de la Agencia.

Institución y/o Empresa que Brinda el Servicio	Descripción de Servicios o Productos	Contactos
IMAS	Institución que financia ideas productivas de pequeños emprendimientos agropecuarios.	IMAS Ciudad Neily T. 2783-1420 IMAS Golfito T. 2789-7317
INDER	Institución que financia proyectos a pequeños productores por medio de Recursos de Fomento a la Producción y a Organizaciones de productores para financiamiento de proyectos.	INDER Paso Canoas T. 27321212 T. 27321200 INDER Río Claro T. 27897880

GAT Sur Bajo	Apoyo en gestión de proyectos con organizaciones y formulación de proyectos.	GAT Sur Bajo Oficinas Río Claro T. 2789 7161
Municipalidad de Corredores	Apoyo en gestión de proyectos desde el COSEL de Corredores con las organizaciones con sede en los distritos Corredor y Canoas.	Municipalidad de Corredores, Ciudad Neily. T. 2783 3939
INAMU	Apoyo en la gestión de capacitaciones y formulación de proyectos de grupos de mujeres de la zona. Así como fondos de financiamiento para pequeños proyectos con los fondos de FOMUJER.	INAMU Río Claro. T. 2789 7819
INCOPESCA	Institución del sector agropecuario Pesquero y Rural que colabora en el apoyo técnico a emprendimientos acuícolas y pesqueros de la zona.	INCOPESCA Golfito T. 2775 0319
Ministerio de Salud	Acompañamiento en formulación de proyectos e iniciativas desde el COSEL-COSAN de Corredores y recientemente en coordinación con COMEX en inspecciones plantas de empaque para el cumplimiento de las normativas por la pandemia y asegurar el cumplimiento de los protocolos para los productos de exportación de la zona.	MINSA Paso Canoas T. 2732 1050